

Un lieu incontournable à visiter

Bien que les parcelles soient privées, ce site est ouvert au public.

• Suivez-le sentier !

Un sentier de découverte balisé et aménagé est en libre accès toute l'année. Ce dépliant vous accompagnera dans votre visite.

Longueur du sentier : 550 m environ

Période la plus favorable pour observer la flore : mai - juin

• Suivez-le guide !

Des visites guidées pour des groupes organisés peuvent être réalisées sur demande par les Guides en Morvan : www.guidesenmorvan.com



Un joyau du patrimoine français à préserver

Les Rochers du Carnaval, curiosités naturelles, ont été désignés « site classé » le 28 juillet 1940. Cette protection réglementaire forte assure la conservation au nom de l'intérêt général de lieux singuliers, exceptionnels et représentatifs de la richesse et de la diversité des paysages français. Ce sont les services de l'État qui veillent attentivement sur ce patrimoine.

Les milieux naturels et la biodiversité de cet espace remarquable sont sensibles. Nous vous remercions de respecter les lieux pour transmettre ce patrimoine aux générations futures.



Quelques précautions à prendre

- Pour ne pas déranger le troupeau, ne pénétrez pas dans les parcs de pâturage. Les chiens sont les bienvenus sur le site à condition d'être tenus en laisse.
- Pour votre sécurité, ne grimpez pas sur les rochers.
- Par temps ensoleillé et chaud, faites attention aux vipères près des rochers.
- Une partie du site est utilisée comme zone d'activité de vol libre (parapente, deltaplane). Merci de bien vouloir respecter la pratique de ce loisir.

Renseignements



Chemin du Moulin des Étangs - 21600 Féney
Tél. 03 80 79 25 99 • contact@cen-bourgogne.fr
www.cen-bourgogne.fr

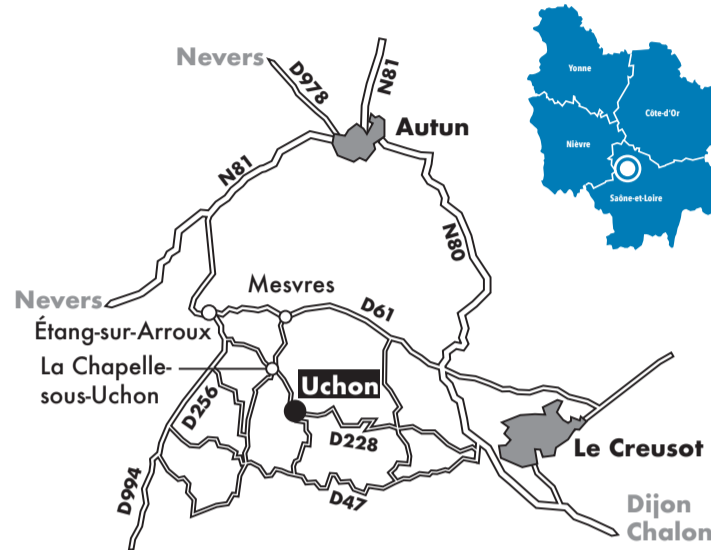
Antenne de Saône-et-Loire
Pont-Seille - 71290 La Truchère
Tél. 03 85 51 35 79

Mairie d'Uchon

Bourg - 71190 Uchon • Tél. 03 85 54 30 78

Accès

Les Rochers du Carnaval se situent au sein du Parc naturel régional du Morvan, sur le massif d'Uchon, à 15 km environ à l'ouest du Creusot et à 20 km environ au sud d'Autun. À Uchon, suivre la D275 et le fléchage « Rochers du Carnaval ».



Dépliant réalisé par le Conservatoire d'espaces naturels de Bourgogne avec le soutien financier de :



En savoir plus sur la nature en Bourgogne : www.bourgogne-nature.fr

Photo de couverture : C. Najean - CENB / Illustrations : O. Girard - CENB
Impression ... - ... 2019 - ... ex

Les Rochers du Carnaval

Sentier de découverte

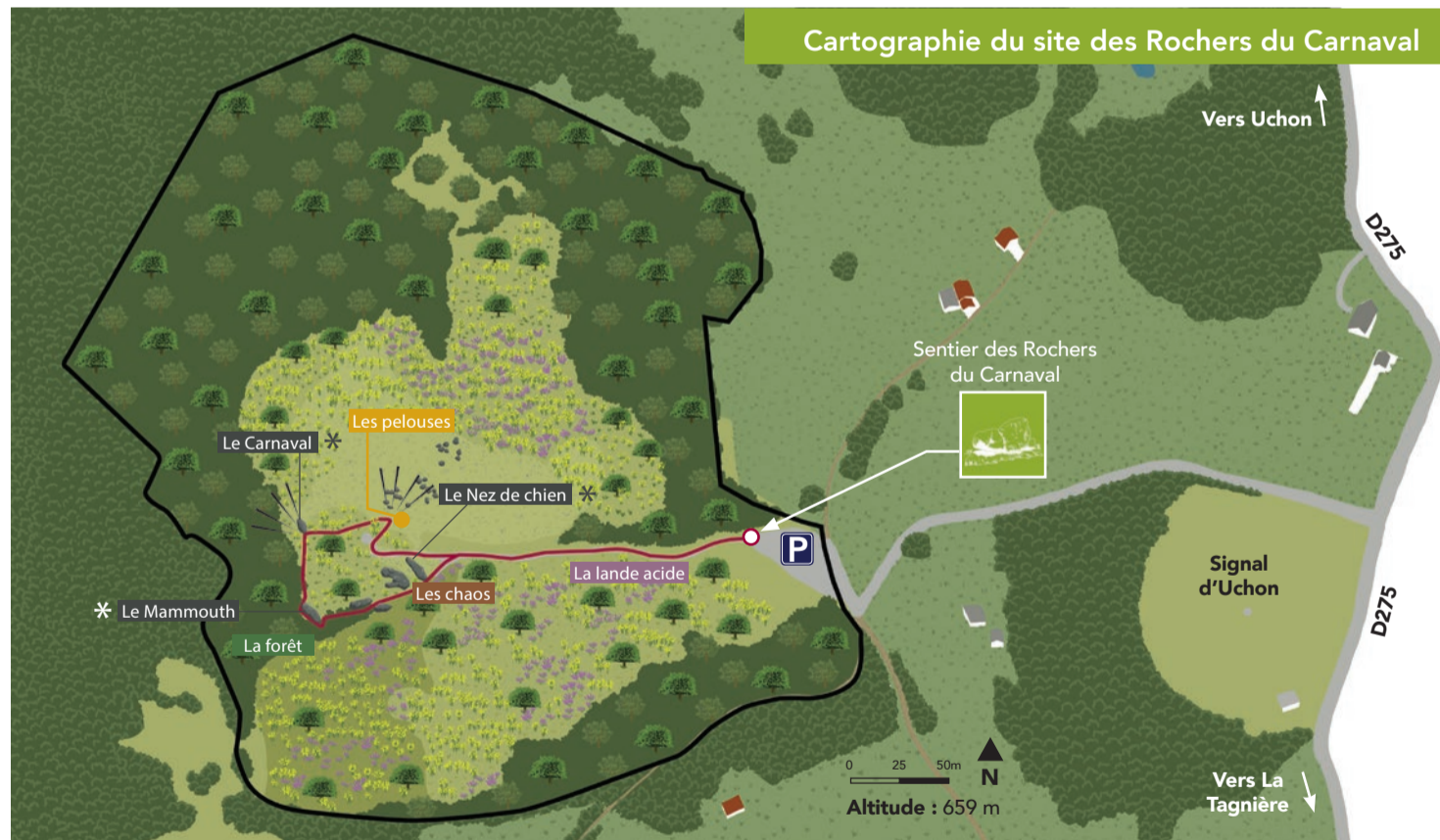


Au cœur du massif granitique d'Uchon, similaire à celui du Morvan, se cachent des curiosités géologiques peu communes en Bourgogne et rares en France : les chaos granitiques.

Suivez le sentier et vous découvrirez quelques-uns de ces étranges amas de blocs rocheux arrondis, aux formes insolites et défiant les lois de l'équilibre. Au bout du chemin, jalonné de milieux naturels remarquables, c'est un magnifique point de vue sur la vallée bocagère de l'Arroux et sur le Morvan qui vous attend.

Laissez-vous emporter par la beauté et la magie de ce lieu unique.

Cartographie du site des Rochers du Carnaval



La lande acide : le royaume du Genêt à balais et de la Callune

De part et d'autre du début du sentier, la lande à Genêt à balais et à Callune domine.

Ce milieu naturel typique du Morvan est rare en Bourgogne. Les plantes présentes sont caractéristiques des sols granitiques acides, particulièrement secs et pauvres en éléments nutritifs.


Arrêtez-vous quelques instants, peut-être aurez vous la chance d'apercevoir l'Alouette lulu.



■ Le Genêt à balais fleurit d'avril à juin. Ses branches servaient autrefois pour fabriquer des balais.
G. Doucet - CENB



■ Les fleurs roses de la Callune ou Fausse bruyère apparaissent à l'automne.
G. Doucet - CENB



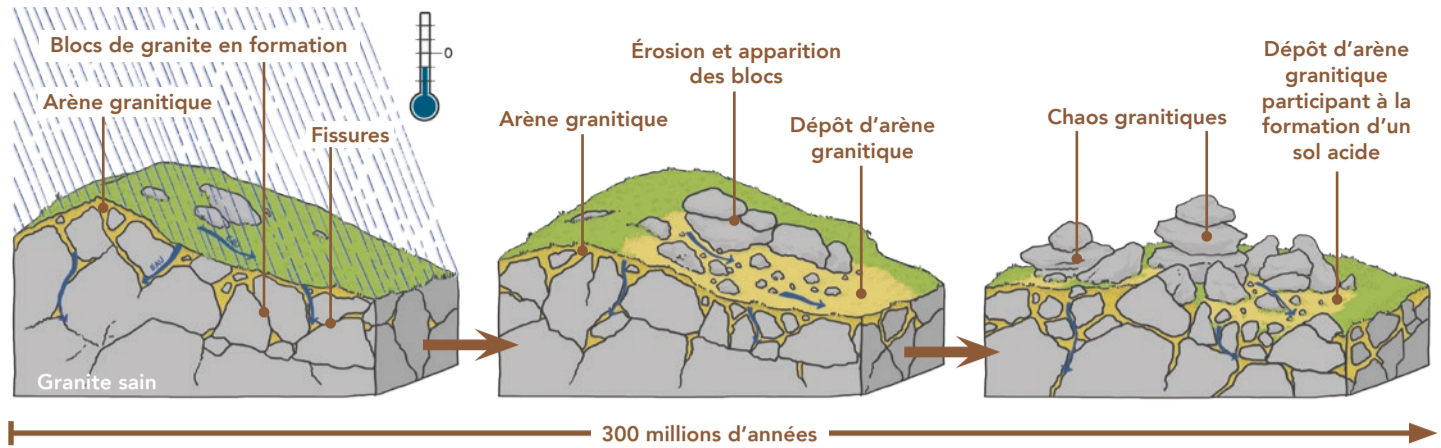
■ L'Alouette lulu apprécie le mélange de landes à végétation rase et de secteurs à arbustes.
F. Croset

- Limite du site
- Points de vue
- Départ du sentier
- Pelouses sèches
- Landes à Callune
- Landes à genêts
- Boissements de chênes
- Châtaigniers
- Boissements
- Chaos granitiques
- * Noms donnés aux principaux chaos granitiques du site en lien avec la forme qu'ils évoquent

Les chaos granitiques : phénomène naturel ou diablerie ?

Même si les chaos granitiques se dressent devant vous par endroits semblent avoir été posés comme par magie, ils sont en fait le fruit d'une histoire longue de 300 millions d'années : celle de l'érosion des roches formées à l'ère primaire.

Au fil des millénaires, le gel et les variations de température accentuent les fissures présentes naturellement dans le granite jusqu'à casser la roche et la séparer en blocs. L'eau de pluie peut alors s'infiltrer et dissoudre peu à peu le granite en un sable appelé «**arène granitique**». Une fois l'arène entraînée par les eaux de pluie dans la pente, les **blocs de granite** modelés par l'érosion apparaissent alors. Certains basculent et s'empilent formant des **chaos granitiques**.



Processus de formation des chaos granitiques

Les pelouses acides : qui se cache dans les herbes ?

Autour des chaos et le long de la boucle de découverte, des étendues d'«herbes» rases se déploient sous vos pieds : ce sont les pelouses, elles aussi sur sols acides. Elles participent à la richesse écologique du site et abritent des plantes adaptées aux conditions particulières du milieu.



■ Les feuilles de la Fétuque capillaire, très fines, limitent les pertes en eau. Utile sur un milieu sec !
A. Poirel - CENB



■ Le Séneçon à feuilles d'Adonis, espèce à affinité atlantique est assez rare en Bourgogne.
O. Bardet - CBNBP



■ La Jasione lisse, plutôt montagnarde, très rare et protégée en Bourgogne, fleurit de juin à septembre.
M. Jouve - CENB



■ L'Arnosera naine pousse dans les zones sans végétation, à même la roche.
O. Bardet - CBNBP

Ces milieux ouverts, rocheux et secs accueillent une faune spécifique, notamment les reptiles, qui recherchent la chaleur des rayons du soleil sur les pierres. Les Rochers du Carnaval sont aussi le lieu de vie, de reproduction ou de chasse de nombreux oiseaux et insectes.



■ L'Azuré du thym affectionne les pelouses et landes sèches à végétation rase.
M. Jouve - CENB



■ Le Dectique verrucivore, une sauterelle, recherche les prairies à hautes herbes et les landes.
G. Doucet - CENB



■ Le Lézard à deux bandes, pouvant atteindre 45 cm en comptant la queue, vous émerveillera de sa couleur verte éclatante.
G. Doucet - CENB

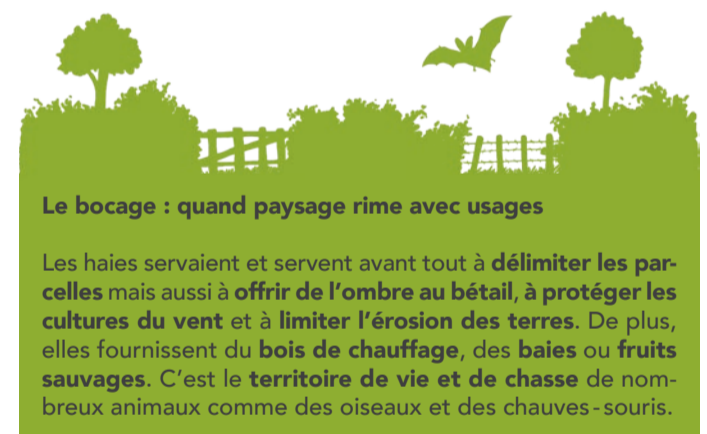
Un paysage empreint d'histoire



■ Vue sur les paysages de la vallée de l'Arroux
F. Jeandenand - CENB

Le paysage qui s'offre à vous du haut des Rochers du Carnaval résulte du modelage depuis des millénaires de la roche granitique par l'eau des sources et de pluie et les mouvements tectoniques mais aussi de l'activité humaine.

Autrefois, les prairies étaient plus répandues qu'aujourd'hui dans le Morvan autois. Les haies basses ponctuées de chênes, formant le bocage, soulignent encore ce parcellaire. L'évolution du contexte agricole et l'abandon de certaines parcelles se sont traduits par le boisement progressif des zones de pentes et de certaines prairies et landes. Puis, l'essor de la sylviculture a accentué ce phénomène. Quelques taches vert foncé trahissent la présence de plantations de résineux.

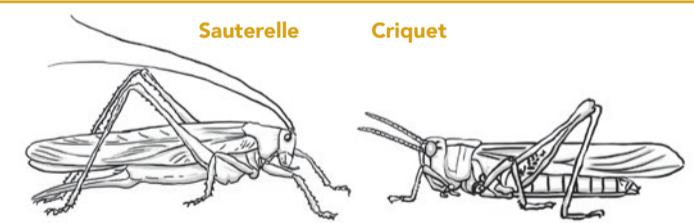


Le bocage : quand paysage rime avec usages

Les haies servaient et servent avant tout à délimiter les parcelles mais aussi à offrir de l'ombre au bétail, à protéger les cultures du vent et à limiter l'érosion des terres. De plus, elles fournissent du bois de chauffage, des baies ou fruits sauvages. C'est le territoire de vie et de chasse de nombreux animaux comme des oiseaux et des chauves-souris.

Criquet ou sauterelle ? Savez-vous faire la différence ?


Pour les reconnaître à coup sûr, ne vous fiez pas à leur couleur mais regardez leurs antennes !
Sauterelle : Antennes fines et plus longues que le corps
Criquet : Antennes plus courtes que le corps



La forêt, une richesse du Morvan

Le site des Rochers du Carnaval est entouré de forêt. Les chênes, hêtres, charmes et bouleaux, capables de s'adapter aux sols pauvres, secs et acides, poussent naturellement sur le massif d'Uchon.

Le Châtaignier, lui, aurait été introduit par les Romains et visiblement il se plaît bien sur ce secteur ! Aujourd'hui, les forêts feuillues, qui font le charme du Morvan, sont peu à peu remplacées par des plantations de résineux pour des raisons économiques. Ces dernières sont malheureusement moins favorables à la biodiversité.



■ Feuilles et fruits de Chêne sessile
G. Doucet - CENB

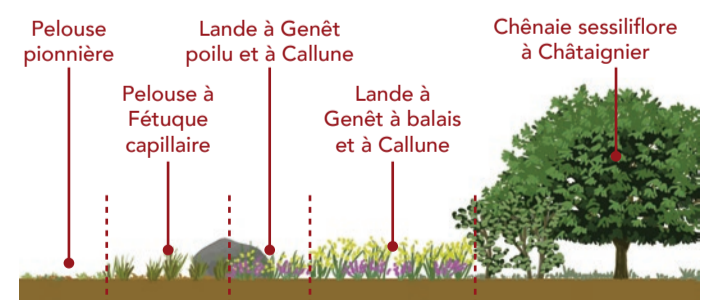
Les pics, des oiseaux adaptés pour vivre dans les arbres

Les pattes des pics se composent de quatre doigts opposés deux à deux leur permettant de grimper le long des troncs. Ils martèlent le bois de leur bec puissant pour défendre leur territoire ou pour dénicher, dans l'écorce, les insectes dont ils sont friands.



Le fruit d'un équilibre entre nature et activité humaine

La dynamique de végétation, bien que naturelle, menace le maintien des milieux ouverts et des espèces typiques à grande valeur écologique. Imaginez que sans intervention humaine pendant plusieurs décennies, vous seriez dans une forêt à cet endroit même !



→ Dynamique progressive de la végétation sur 20 à 30 ans →

Le Conservatoire d'espaces naturels de Bourgogne, propriétaire d'une partie des parcelles et gestionnaire de l'ensemble du site, œuvre depuis 1996 pour préserver les richesses des Rochers du Carnaval, en accord avec les autres propriétaires privés, les partenaires locaux et les services de l'État. Afin de maintenir les pelouses et landes ouvertes et de pouvoir admirer encore longtemps les chaos et le paysage, des interventions régulières sont nécessaires comme le débroussaillage, la coupe d'arbres ou encore le retour au pâturage, pratiqué autrefois pour entretenir les pelouses.