



À la
découverte
du Haut
Folin

... Sommet de la Bourgogne



^ Morvan





À la
découverte
du Haut
Folin

sommet de la Bourgogne

***Bienvenue dans le MASSIF DU HAUT-FOLIN,
sommet de la Bourgogne, au cœur du Parc naturel
régional du Morvan !***

***Que vous soyez à pied, en VTT, à cheval,... ou en ski,
partez, le long des chemins, à la découverte
de la nature et des secrets de la forêt !***

Des arbres-totem et des pierres de granit, fils conducteurs de vos découvertes, vous donneront, le long de vos circuits, quelques clés pour connaître cette montagne.

Différents parcours balisés de promenade pédestre, équestre, VTT, en ski de fond, sont proposés pour découvrir le site :

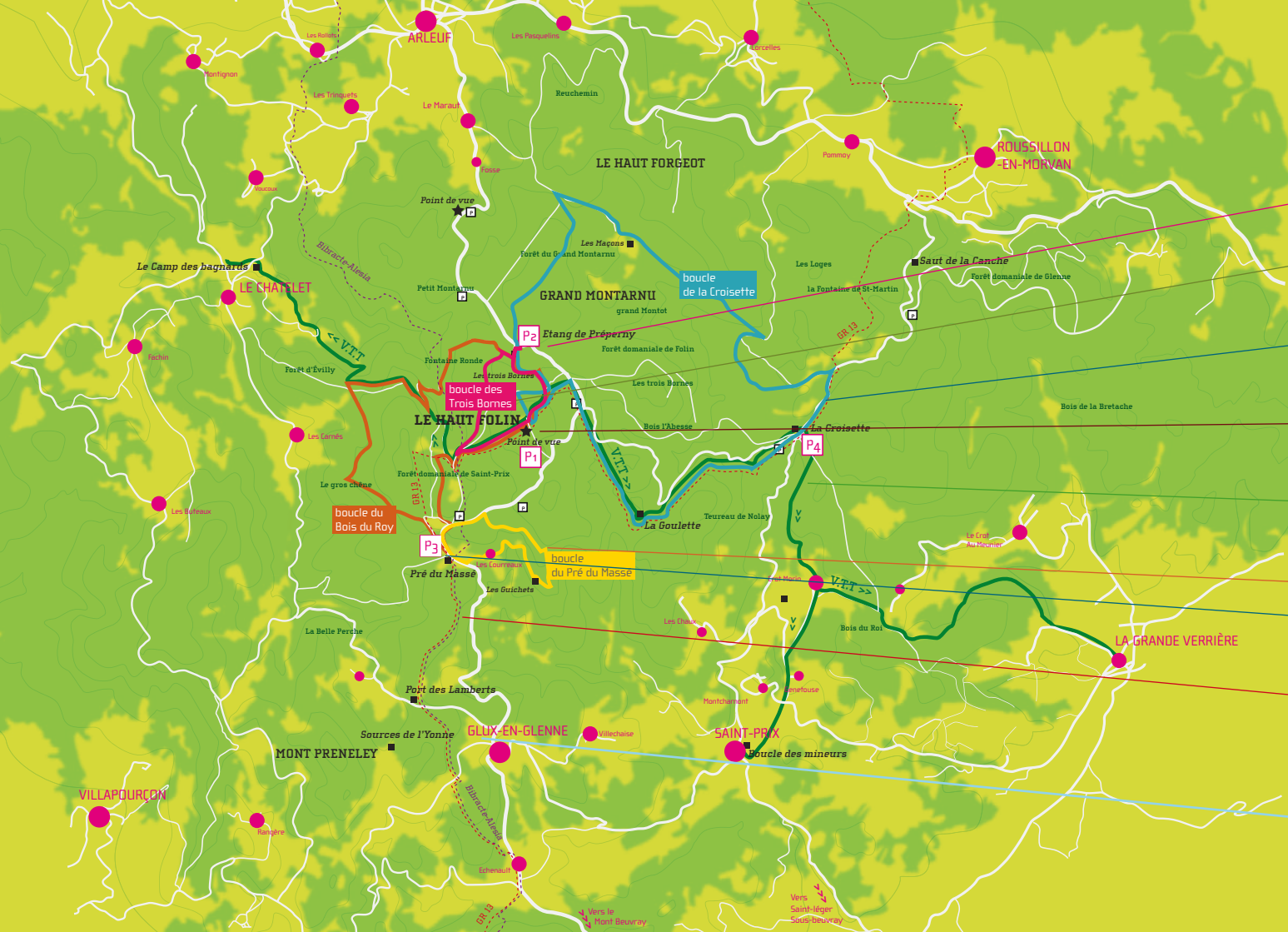
→ Quatre sentiers de randonnée dont deux d'interprétation agrémentés de panneaux explicatifs et ludiques.

→ Trois itinéraires VTT à profils descendants au départ du sommet, ces itinéraires sont également accessibles en fauteuils tout terrain équipés pour la descente. Renseignements et réservation :

Maison du Tourisme du parc du Morvan : 03 86 78 79 57

D'autres itinéraires balisés croiseront vos routes : le GR 13, le Bibracte Alésia, la Grande traversée du Morvan en VTT.

*Promeneurs, vous empruntez les circuits balisés sous votre propre responsabilité.
Merci de respecter le sens des circuits proposé car le balisage est effectué dans le sens des parcours.*



ARLEUF

LE HAUT FORGEOT

ROUSSILLON EN-MORVAN

Le Camp des bagnaires

LE CHALET

GRAND MONTARNU

boucle de la Croisette

Saut de la Canche

Etang de Préperny

boucle des Trois Bomes

LE HAUT FOLIN

La Croisette

boucle du Bois du Roy

boucle du Pré du Masse

LA GRANDE VERRIÈRE

VILLAPOURÇON

MONT PRENELEY

GLUX-EN-GLENNE

SAINT-PRIX

boucle des mineurs

Barbère

Echenum

Vers le Mont Beuvray

Vers Saint-léger Soud Beuvray

4 boucles de randonnées *des sentiers d'interprétation*

des circuits plus sportifs

un sommet à découvrir

des parcours-descentes en VTT

des circuits familiaux et ludiques

4 parkings au départs des sentiers

*la possibilité de relier d'autres sites du massif
via le GR13 ou le sentier de Bibracte-Alésia*

des lieux d'hébergement et restauration à proximité



BOUCLE DU PRÉ DU MASSÉ

Boucle jaune familiale

Longueur 4 km

Temps de parcours 1h20

Départ : parking du Pré du Massé (P3)

Sentier d'interprétation + jeu pour enfants

Descriptif :

Ce circuit vous amènera sur les traces des anciens habitants du Haut-Folin.

Il y a eu jusqu'à plus d'une trentaine de hameaux sur le massif. Aujourd'hui, ne subsistent que quelques habitations, souvent utilisées en résidences secondaires.

Les champs et pâtures ont pour la plupart laissé la place à des plantations de résineux ou de sapins de Noël. Quelques prés sont cependant encore utilisés. Vous pourrez imaginer le paysage, il y a un siècle ou deux, avec l'aide des informations distillées par les panneaux. Avec attention, vous pourrez surprendre les autres habitants, faune et flore, qui ont élu domicile dans ces paysages.





GRAND MONTARNU

Etang de Préperny

LE HAUT FOLIN

**boucle des
Trois Bornes**

P1

P2

P3

Point de vue

P

P

P

sens du parcours

Les Courreaux

La Goulette

Pré du Massé

Fontaine Ronde

Les trois Bornes

Les trois Bornes

Bois l'Abesse

Forêt domaniale de Folin

Forêt domaniale de Saint-Prix

grand Montot

Teureau

villy

Carnés

Le gros chêne

Petit Montarnu

BOUCLE DES TROIS BORNES

Boucle rose familiale

Longueur 5 km

Temps de parcours 1h40

Départ : parkings au sommet ou à Préperny (P1 ou P2)

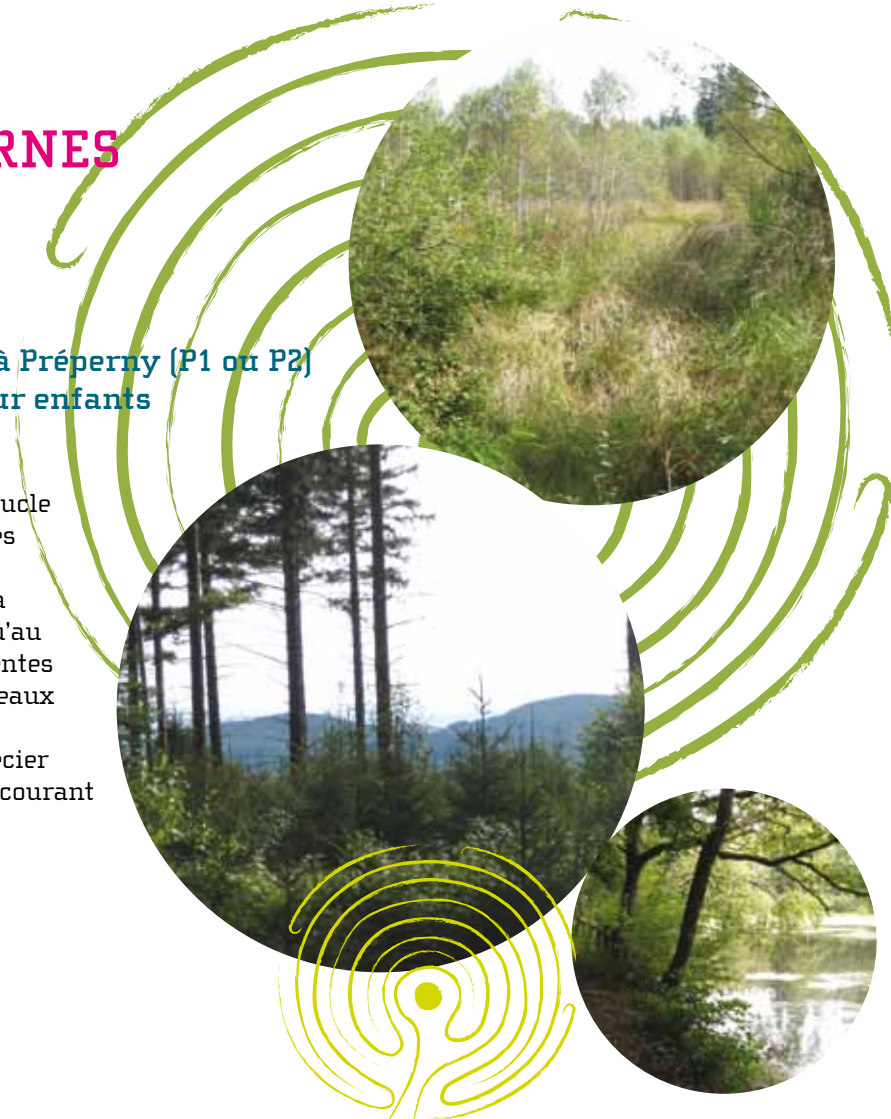
Sentier d'interprétation + jeu pour enfants

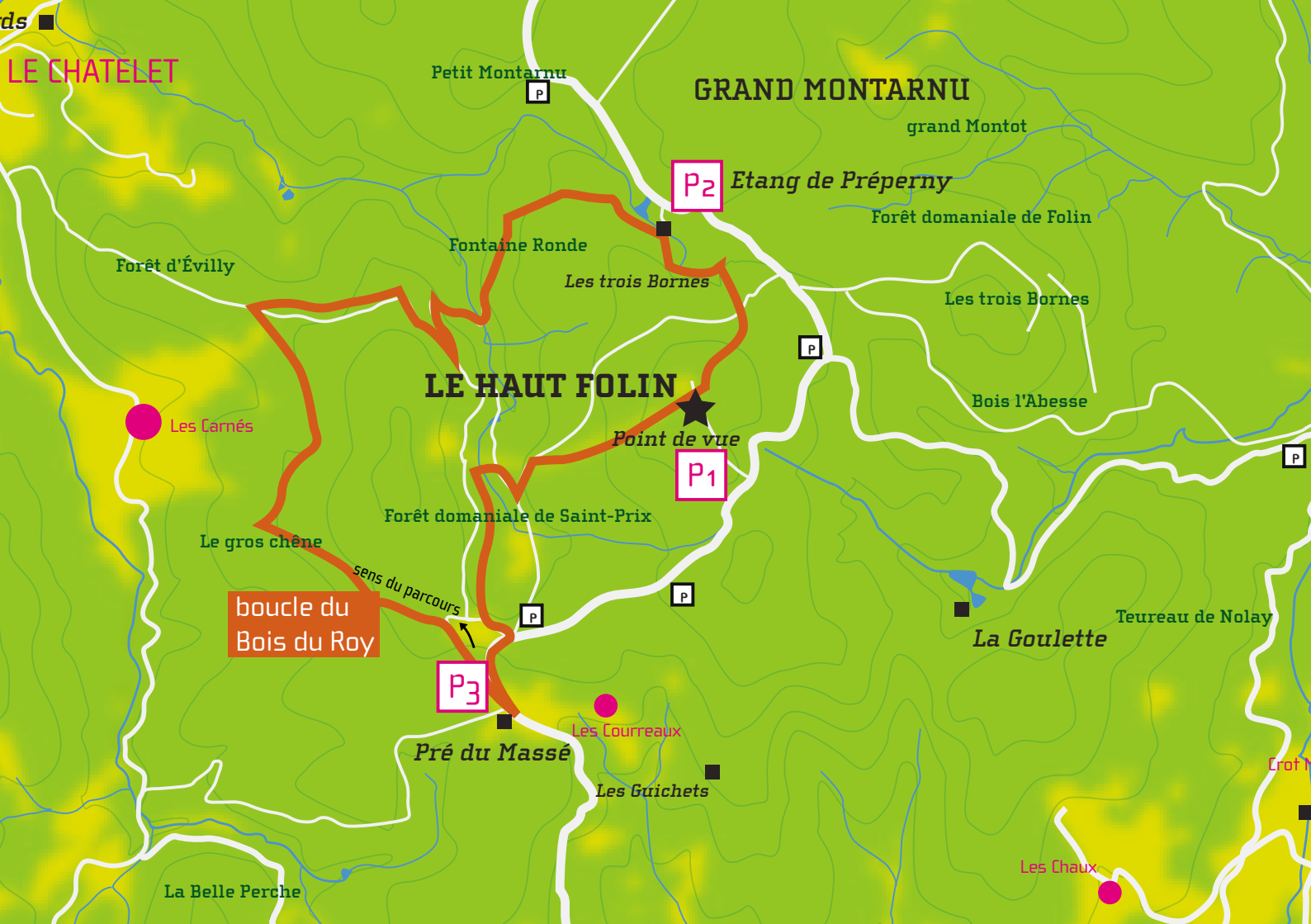
Descriptif :

La randonnée des Trois Bornes est une petite boucle familiale qui permet de découvrir les principales particularités du massif du Haut-Folin.

Ce circuit, ponctué d'arbres-totem, vous guidera depuis l'étang de Préperny et sa tourbière jusqu'au sommet de la Bourgogne, en passant par différentes ambiances forestières, décryptées par les panneaux explicatifs. Il s'agit d'une entrée en matière.

Les miroirs des panneaux vous invitent à apprécier les variations de lumières et de couleurs en parcourant le Haut-Folin au fil des saisons.





BOUCLE DU BOIS DU ROY

Boucle orange grande randonnée

Longueur 15 km

Temps de parcours 5 h environ

Départ : parkings au Pré du Massé, à Préperny
ou au sommet (P3, P2 ou P1)

Sentier avec balisage "sensible"

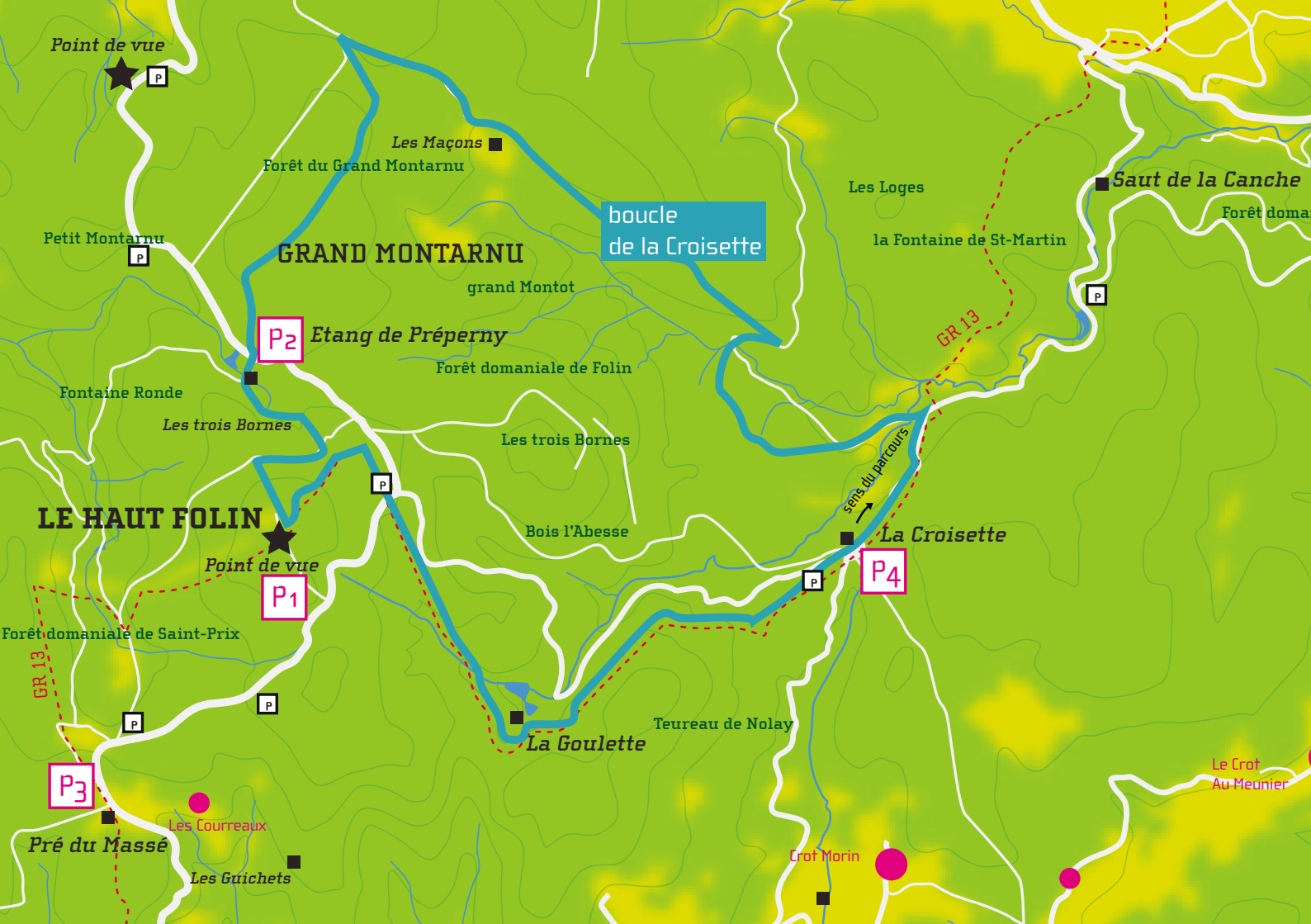
Descriptif :

Cette randonnée vous fera découvrir la partie ouest du massif. Vos pas emprunteront la route forestière de la Rosée (à partir du parking du Pré du Massé) surplombant la vallée de l'Yonne.

Vous passerez au travers de sapinières moussues et odorantes (balise sensible n°1) et traverserez le ruisseau de la Proie, qui faisait partie du réseau de cours d'eau utilisés pour le flottage (balise n°2). Arrivés à l'étang de Préperny et sa tourbière, des panneaux vous donneront quelques clés de compréhension du site. Une petite montée, un peu raide, vous acheminera jusqu'au sommet, où vous trouverez également des explications sur le relief, le climat et la forêt de la montagne morvandelle.

Vous descendrez ensuite une pente assez forte pour rejoindre un chemin rural (balise n°3), puis une route goudronnée qui vous mènera au point de départ.





Point de vue

P

Les Maçons

Forêt du Grand Montarnu

boucle
de la Croisette

Les Loges

Saut de la Canche

Forêt doma

Petit Montarnu

P

GRAND MONTARNU

la Fontaine de St-Martin

P

P2

Etang de Préperny

GR 13

grand Montot

Forêt domaniale de Folin

Fontaine Ronde

Les trois Bornes

Les trois Bornes

sens du parcours

LE HAUT FOLIN

Point de vue

P1

La Croisette

P4

Bois l'Abesse

Forêt domaniale de Saint-Prix

GR 13

P

P

P

P3

Pré du Massé

Les Courreaux

Teureau de Nolay

La Goulette

Le Croc
Au Meunier

Les Guichets

Croc Marin

BOUCLE DE LA CROISSETTE

Boucle bleue sportive

Longueur 18 km

Temps de parcours 6 h environ

**Départ : parkings de Préperny
ou à la Croisette (P4 ou P2)**

Sentier avec balisage "sensible"

Descriptif :

Cette boucle permet de découvrir en profondeur le massif du Haut-Folin. Depuis le parking de la Croisette, vous rejoindrez la route sur laquelle vous marcherez quelques centaines de mètres avant de passer sur la rivière de la Canche. Au fil de votre parcours, vous pourrez vous plonger dans des ambiances forestières très diverses et notamment une belle futaie de hêtres, devenue rare sur le massif.

Vous arpenterez des coteaux recouverts de magnifiques futaies de douglas. En chemin, vous suivrez un chemin creux et traverserez les ruines d'un ancien hameau, Les Maçons, installé vraisemblablement pour l'exploitation minière, dont le dernier habitant en est parti en 1935. Vos pas fouleront le Grand Montarnu, concurrent du sommet avec une altitude de 857 m où vous pourrez y goûter des myrtilles en été. Vous croiserez l'étang de Préperny et sa tourbière avant de rejoindre le sommet de la Bourgogne avec ses panneaux explicatifs communs aux autres itinéraires. Vous redescendrez ensuite vers l'étang de la Goulette au dessus duquel passe le sentier.

Vous rejoindrez ensuite le point de départ, en passant sur un coteau boisé qui offre ici et là, à la faveur des coupes, des vues sur les sommets.



Pars à l'ex



ploration du Haut Folin



et découvre les indices cachés
dans ce labyrinthe !

Au fil de ta balade (boucle du Pré du Massé et des 3 Bornes),
tu vas croiser de drôles de panneaux en forme d'arbre.
Ouvre l'œil car au creux de leur feuilles, se trouvent des indices...
symboles des animaux ou plantes que tu peux trouver au Haut-Folin.
A chaque indice trouvé, coche la case lui correspondant
et note son nom dans la grille ci-dessous.
Quand tout sera coché, c'est que tu as gagné !



*Le long de la boucle du Bois du Ray,
tu découvriras aussi des symboles
sensibles balisant ton passage
et t'invitant à la découverte.*

Boucle des Trois Bornes						
		Boucle du Pré du Massé				



***Et si le sommet joue à cache-cache avec vous,
suivez la boussole du Haut-Folin !***



Réalisation

Financement

Partenariat



<http://tourisme.parc dumorvan.org>

papier 100% recyclé — graphisme : Livyia Marchand / www.indelebil.fr

