

Pour toute remarque de votre part, merci de contacter
Alain MILLOT, Chargé de mission activités de pleine
nature au Parc naturel régional du Morvan par mail :
alain.millot@parcdumorvan.org



LES ROUTES DU MORVAN À VÉLO
POUR TOUS LES NIVEAUX
LES BOUCLES «SPORTIVES»

Grands Tours du Morvan

Conjuguez sport et tourisme !




UN TOUR SPORTIF de 358 km, assez engagé, offre de nombreux points de vues en passant par les « grands cols du Morvan »

UN TOUR PLUS TOURISTIQUE de 304 km, relié aux itinéraires cyclos régionaux comme le «Tour de Bourgogne à vélo» et les voies vertes

Les Grands Tours ne sont pas balisés.



Ces 2 Grands Tours sont répartis en 3 cartes représentées sur 2 fiches.

Les traces .gpx sont à télécharger sur le site internet du Parc naturel régional du Morvan : tourisme.parcduorvan.org







TOURS DU MORVAN CARTE 2 (CENTRALE)

- • Tour du Morvan extérieur (touristique)
304 km, dénivelé positif : 5602 m
Non balisé. Sens préconisé : anti-horaire
- • Tour du Morvan intérieur (sportif)
358 km, dénivelé positif : 8268 m
Non balisé. Sens préconisé : anti-horaire

Cartographie : Parc du Morvan
Tous droits réservés IGN 2017

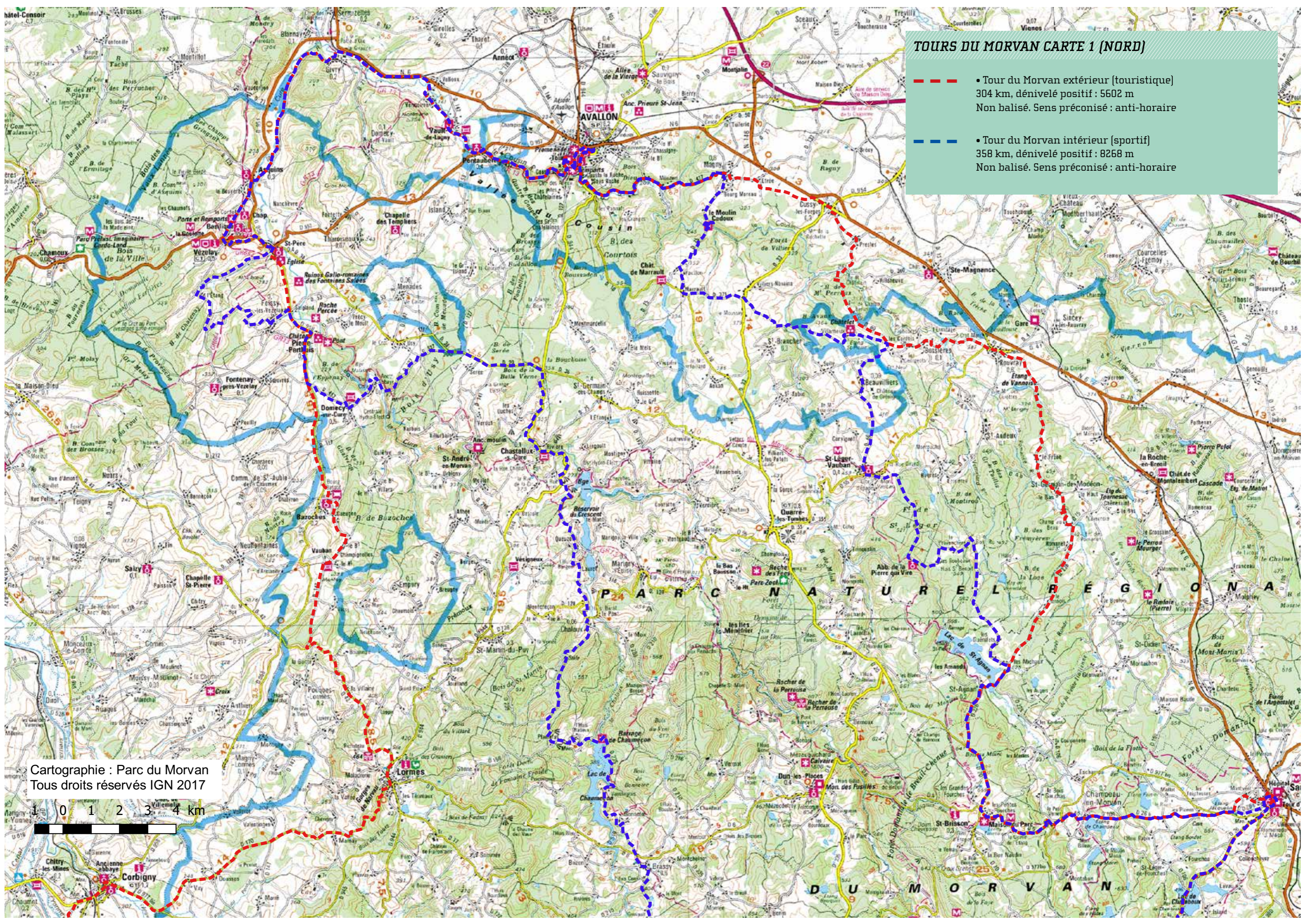


TOURS DU MORVAN CARTE 1 (NORD)



-  • Tour du Morvan extérieur (touristique)
304 km, dénivelé positif : 5602 m
Non balisé. Sens préconisé : anti-horaire
-  • Tour du Morvan intérieur (sportif)
358 km, dénivelé positif : 8268 m
Non balisé. Sens préconisé : anti-horaire

Cartographie : Parc du Morvan
Tous droits réservés IGN 2017

1 0 1 2 3 4 km



TOURS DU MORVAN CARTE 3 (SUD)

-  • Tour du Morvan extérieur (touristique)
304 km, dénivelé positif : 5602 m
Non balisé. Sens préconisé : anti-horaire
-  • Tour du Morvan intérieur (sportif)
358 km, dénivelé positif : 8268 m
Non balisé. Sens préconisé : anti-horaire

